

« УТВЕРЖДАЮ»

Директор МБОУ « Белоусовская ООШ»

*Кузнецова*

Кузнецова С.А.



# ПАСПОРТ

## ШКОЛЬНОГО АВТОБУСНОГО МАРШРУТА

### МБОУ «Белоусовская основная общеобразовательная школа»

п. Белоусово (школа) - д. Сперово – д.Захарьино – п. Белоусово (школа)

2023 год

## ПАСПОРТ ШКОЛЬНОГО МАРШРУТА

«п.Белоусово(школа) – д.Сперово – д.Захарьино – п.Белоусово(школа)»  
(наименование маршрута)

Составлен по состоянию на 01.08.2023 г.

### ХАРАКТЕРИСТИКА МАРШРУТА

Вид маршрута	Школьный
Дата открытия и основание	29.08.2010 год в целях организации подвоза детей в школу
Наименование организации-заказчика	МБОУ «Белоусовская ООШ»
Почтовый и фактический адрес заказчика	162930, Вологодская область, Вытегорский район, п. Белоусово, ул.Советская, д. 10
Руководитель (ФИО) организации-заказчика	Директор школы – Кузнецова С.А.
Телефон организации-заказчика	8 (81746) 4-65-17
Наименование организации-перевозчика	МБОУ «Белоусовская ООШ»
Почтовый и фактический адрес перевозчика	162930, Вологодская область, Вытегорский район, п. Белоусово, ул. Советская, д. 10
Руководитель (ФИО) организации-перевозчика	Директор школы – Кузнецова С.А.
Телефон организации-перевозчика	8 (81746) 4-65-17
Общая протяженность маршрута, км	18 км
Марка подвижного состава	ГАЗ-322121, государственный регистрационный знак: K067EE35; ГАЗ-322171, государственный регистрационный знак: K690HK35.
Дата закрытия и основания	

## АКТ ЗАМЕРА ПРОТЯЖЕННОСТИ МАРШРУТА

Комиссия в составе председателя: директора школы – С.А.Кузнецовой

членов: ответственного за выпуск в рейс – Геранькина О.А., водителя автобуса – Логинова А. С.

произвела замер расстояний и общей протяженности маршрута школьного автобуса  
п. Белоусово (школа) – д. Сперово – д.Захарьино – п. Белоусово (школа)  
(наименование маршрута)

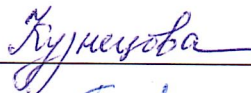
Путем контрольного замера на микроавтобусе ГАЗ-322121, государственный номер К067ЕЕ35, на стандартной авторезине (водитель Логинов А. С.).

Путем сверки с паспортом дороги, комиссия установила:


1. Общая протяженность маршрута согласно показанию счетчика спидометра составила 18 км. (туда и обратно)
2. Расстояние от места стоянки автобуса до конечного пункта движения 9 км.
3. Расстояние от конечного пункта маршрута до начального пункта 9 км.

От школы по маршруту				До школы		
Показания спидометра	Расстояние между остановочными пунктами	Расстояние от начального пункта движения	Наименование остановочных пунктов	Показания спидометра	Расстояние между остановочными пунктами	Расстояние от начального пункта движения
17180	1,5 км 5,5 км	9 км	п. Белоусово д. Сперово д. Захарьино п. Белоусово	17202	1,5 км 5,5 км	9 км

Председатель комиссии: Кузнецова С.А.



Члены комиссии: Геранькина О.А.



Логинов А. С.



## ХАРАКТЕРИСТИКА ДОРОГИ НА МАРШРУТЕ

Регионального значения, сельская дороги: асфальт, грунтовка  
(наименование дороги, категория)

Ширина проезжей части - 22 м,

Тип покрытия асфальтное 2,5 км.  
(по участкам с указанием их протяженности)

Искусственные сооружения:

1. Шлюз № 2-10 м

По маршруту имеются трудные участки дороги:

1. Шлюз № 2-10 м
2. Дамба-1 км

### Временные изменения на автобусном маршруте регулярного сообщения

Временные изменения на маршруте (укорочение, введение объездов, прекращение движения)	Дата изменения	Причина изменения

### Сведения о трассе маршрута

Кем обслуживается дорога	Вытегорский филиал АО «Автодоргрупп»
Наличие мостов (между какими пунктами или на каком километре) и их грузоподъемность	Шлюз № 2-10 м
	Дамба-1 км
Наличие железнодорожных переездов (между какими пунктами или на каком километре) и их вид (охраняемые, неохраняемые)	нет
На каких остановочных пункта	п. Белоусово

имеются съездные площадки	<b>д. Сперово</b>
Наличие разворотных площадок на конечных пунктах	<b>да</b>

**КОЛИЧЕСТВО ПЛАНОВЫХ РЕЙСОВ НА МАРШРУТЕ**  
п. Белоусово – д. Захарьино – д. Сперово – п. Белоусово

№ п/п	Сезон	Дни недели	Количество плановых рейсов (всего)
1.	весна-осень	Понедельник - пятница	4 (в день)
2.	осень-весна	Понедельник - пятница	4 (в день)

**РАСПИСАНИЕ ДВИЖЕНИЯ АВТОБУСОВ НА МАРШРУТЕ**


День	Маршрут	Время отправления				Время прибытия				Скорость движения
		7:30	8:15	13:40	14:25	7:45	8:30	13:55	14:40	
Понедельник	п. Белоусово – д. Сперово д. Сперово – д. Захарьино д. Захарьино – п. Белоусово	7:30	8:15	13:40	14:25	7:45	8:30	13:55	14:40	Не более 60 км/ч
		7:45	8:30	13:55	14:40	7:55	8:40	14:05	14:50	
		7:55	8:40	14:05	14:50	8:10	8:55	14:20	15:05	
Вторник	п. Белоусово – д. Сперово д. Сперово – д. Захарьино д. Захарьино – п. Белоусово	7:30	8:15	13:40	14:25	7:45	8:30	13:55	14:40	Не более 60 км/ч
		7:45	8:30	13:55	14:40	7:55	8:40	14:05	14:50	
		7:55	8:40	14:05	14:50	8:10	8:55	14:20	15:05	
Среда	п. Белоусово – д. Сперово д. Сперово – д. Захарьино д. Захарьино – п. Белоусово	7:30	8:15	13:40	14:25	7:45	8:30	13:55	14:40	Не более 60 км/ч
		7:45	8:30	13:55	14:40	7:55	8:40	14:05	14:50	
		7:55	8:40	14:05	14:50	8:10	8:55	14:20	15:05	
Четверг	п. Белоусово – д. Сперово д. Сперово – д. Захарьино д. Захарьино – п. Белоусово	7:30	8:15	13:40	14:25	7:45	8:30	13:55	14:40	Не более 60 км/ч
		7:45	8:30	13:55	14:40	7:55	8:40	14:05	14:50	
		7:55	8:40	14:05	14:50	8:10	8:55	14:20	15:05	
Пятница	п. Белоусово – д. Сперово д. Сперово – д. Захарьино д. Захарьино – п. Белоусово	7:30	8:15	13:40	14:25	7:45	8:30	13:55	14:40	Не более 60 км/ч
		7:45	8:30	13:55	14:40	7:55	8:40	14:05	14:50	
		7:55	8:40	14:05	14:50	8:10	8:55	14:20	15:05	

Протяженность маршрута – 18 км.

ПЕРЕЧЕНЬ АВТОБУСОВ,  
ОСУЩЕСТВЛЯЮЩИХ ПЕРЕВОЗКУ ШКОЛЬНИКОВ НА МАРШРУТЕ

№ п/п	Категория, эксплуатационное назначение и класс АТС	Марка, модель государственный регистрационный знак АТС	Общая вместимость чел.	Год выпуска	Количество, ед.
1.	Д ; автобусы: школьный	ГАЗ-322121, государственный регистрационный знак: К067ЕЕ35;	11, в том числе: 10 детей, сопровождающий	2019	1
2.	Д ; автобусы: школьный	ГАЗ-322171, государственный регистрационный знак: К690НК35.	11, в том числе: 10 детей, сопровождающий	2020	1

Перевозчик:

  
 С.А.Кузнецова  
 " 19 " 08 2023 г.

